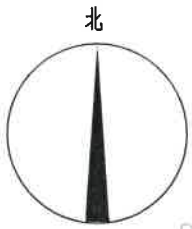


南通汽配产业园1号地块7.22亩工业用地

2872.0-40427.9

40427.93
2872.32

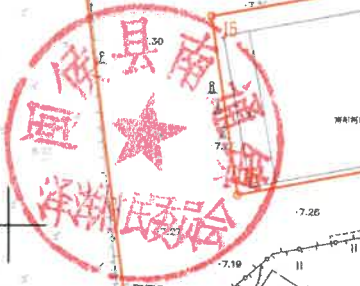
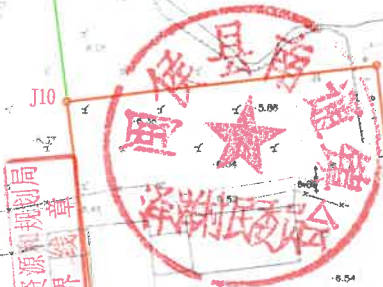

40428.15
2872.32



界址点坐标表

点号	X	Y	边长
J1	2872180.183	40428045.644	
J2	2872141.662	40428050.261	38.8
J3	2872134.068	40428051.173	7.65
J4	2872132.281	40428051.387	1.8
J5	2872127.844	40428026.888	24.9
J6	2872104.117	40428030.357	23.98
J7	2872108.559	40428054.229	24.28
J8	2872048.97	40428061.368	60.02
J9	2872044.008	40428021.261	40.41
J10	2872175.469	40428004.659	132.5
J1	2872180.183	40428045.644	41.26

S=4816平方米 合7.22亩



红线面积4816平方米(合7.22亩)

依自然函[2024]804号
2024.9.13
审批专用章

福州市勘测院有限公司

2872.0

2872.0

40427.93

40428.15

2024年8月全野外数字化采集。
CGCS2000坐标系，中央子午线120°。
罗零高程系，等高距为1米。2017版图式。

1:1000

福州市勘测院有限公司
测绘资质: 测量员: 黄高明
证书编号: 绘图员: 林配榕 00075
检查员: 谢长富
发证机关: 福建省自然资源厅